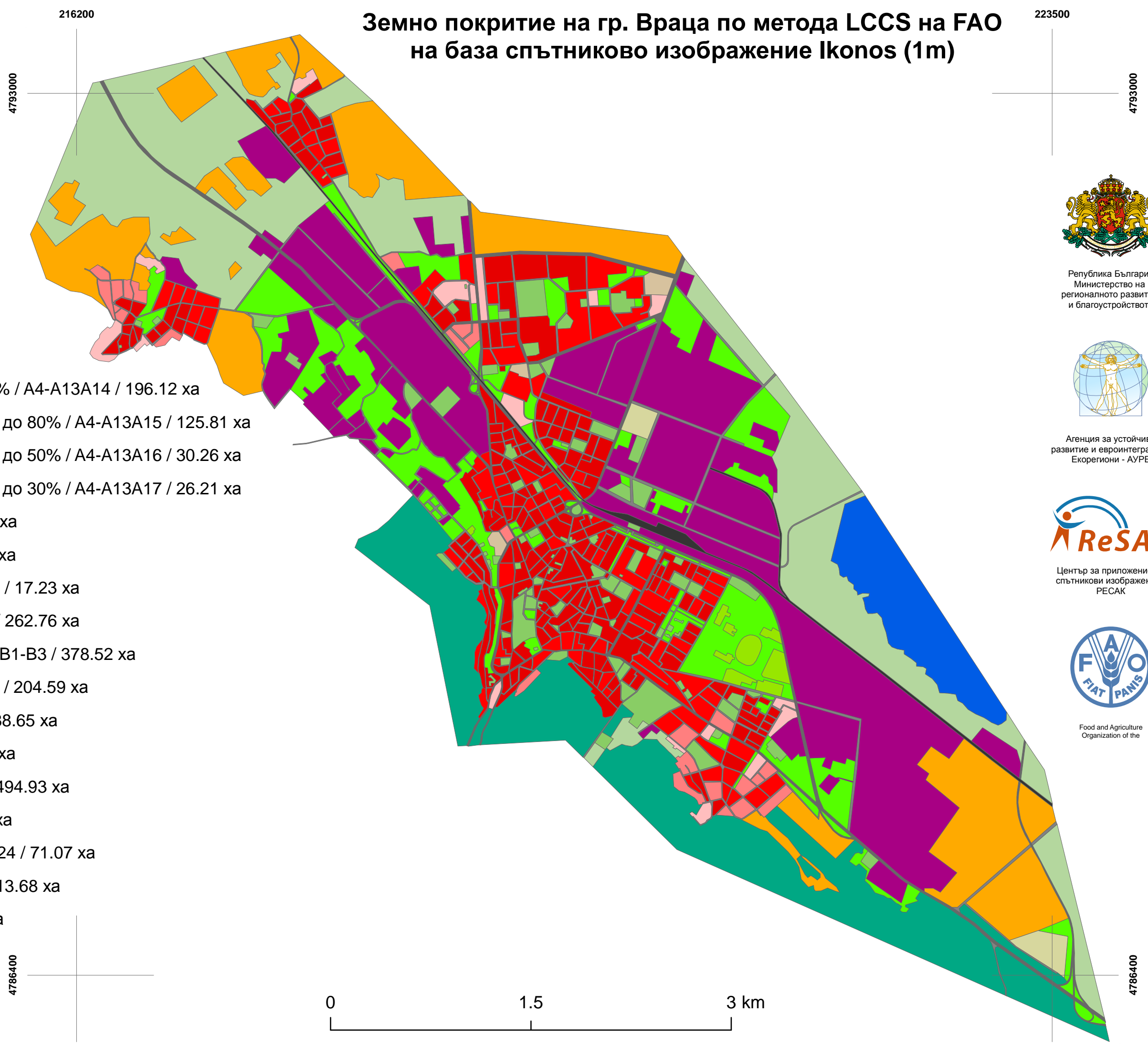



Земно покритие на гр. Враца по метода LCCS на FAO на база спътниково изображение Ikonos (1m)



Легенда:


Земно покритие

Клас / LCCS код / Площ (ха)

- Жилищно застрояване над 80% / A4-A13A14 / 196.12 ха
- Жилищно застрояване от 50% до 80% / A4-A13A15 / 125.81 ха
- Жилищно застрояване от 30% до 50% / A4-A13A16 / 30.26 ха
- Жилищно застрояване от 10% до 30% / A4-A13A17 / 26.21 ха
- Главни пътища / A3-A7 / 59.15 ха
- Други пътища / A3-A9 / 109.74 ха
- Ж.П. Инфраструктура / A3-A10 / 17.23 ха
- Гори / A3A10B2XXD1E2-B6E3 / 262.76 ха
- Изоставени зелени площи / A5B1-B3 / 378.52 ха
- Зелени градски площи / A6A11 / 204.59 ха
- Земеделски площи / A4-S1 / 288.65 ха
- Гробищен парк / A3-A23 / 12.6 ха
- Индустриална зона / A4-A12 / 494.93 ха
- Строителни обекти / A4 / 5.67 ха
- Публични пространства / A4-A24 / 71.07 ха
- Спортни комплекси / A1-A38 / 13.68 ха
- Водни обекти / A1-A5 / 71.18 ха



Република България
Министерство на
регионалното развитие
и благоустройството



Агенция за устойчиво
развитие и евроинтеграция -
Екорегии - АУРЕ



Център за приложение на
спътникови изображения -
РЕСАК



Food and Agriculture
Organization of the